








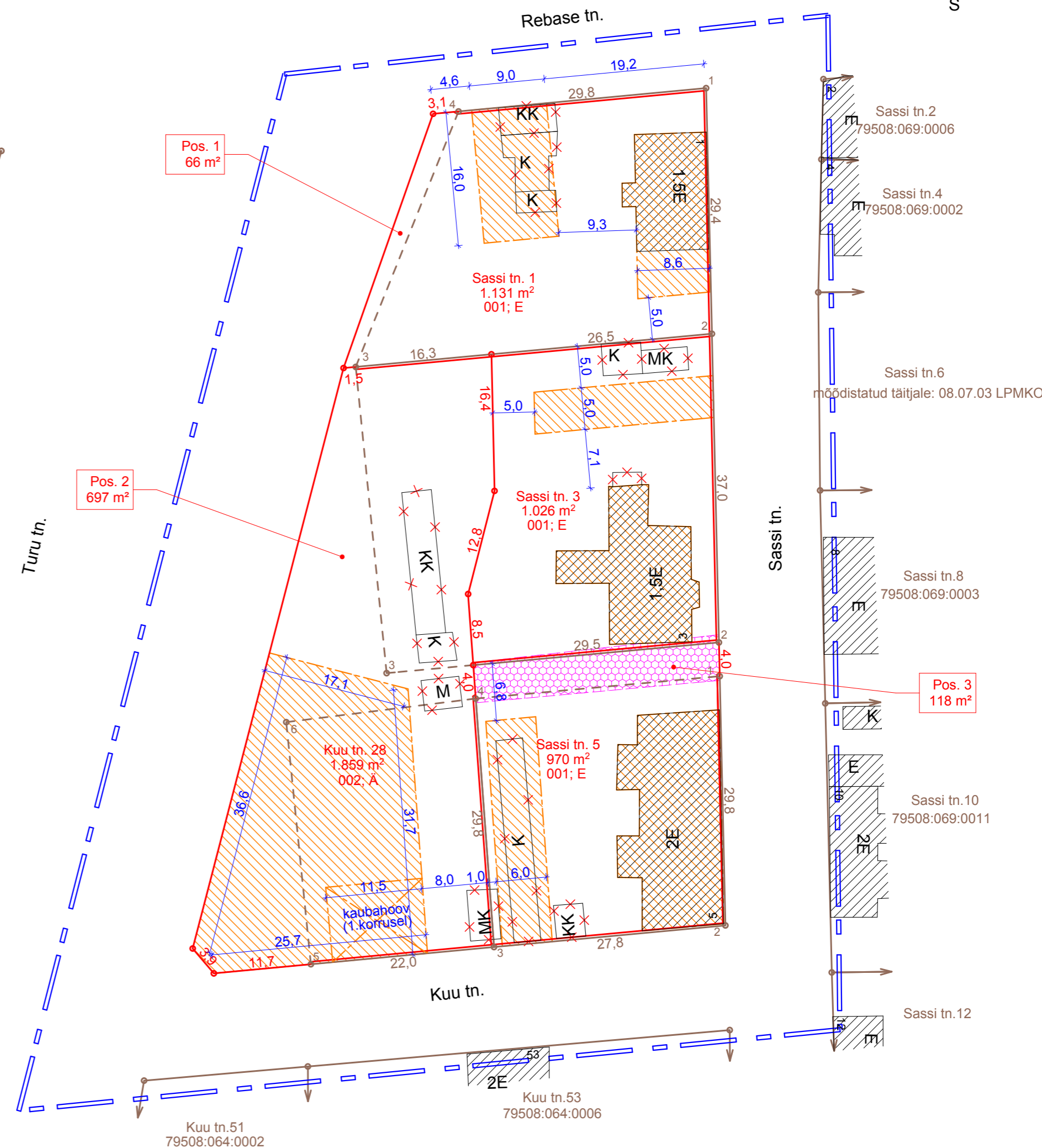
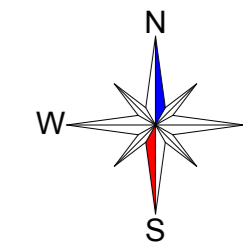


TINGMÄRGID:

-  planeeritava ala piir
-  katastriüksuse piir
-  likvideeritav katastriüksuse piir
-  planeeritava krundi piir, krundile juurdepääs
-  originaalkujul säilitatav hoone
-  lammutatav hoone
-  renoveeritav hoone
-  krundi hoonestusala
-  servituudi vajadus




KATASTRIÜKSUSE SIHTOTSTARVE	
001; E – elumaa	
002; Ä – ärimaa	
017; Üm – üldkasutatav maa	

PLANEERITAVA ALA NÄITAJAD					
PLANEERITAVATE KRUNTIDE SUURUS (m²)	PLANEERITAVA ALA MAA BILANSS (vast. katastriüksuse liigile)			SULETUD BRUTOPIND KOKKU (m²)	SULETUD BRUTO-PINDADE BILANSS (m²)
	LIIK	m²	%		
4 986	001; E	3 127	63	3 450	1 850
	002; Ä	1 859	37		1 600

ANDMED KRUNTIDE MOODUSTAMISEKS					
KRUNDI ADDRESS	KRUNDI PLANEERITUD SIHTOTSTARVE (vast. katastriüksuse liigile)	KRUNDI PLANEERITUD SUURUS (m²)	MOODUSTATAKSE KINNISTUTEST, K.A. RIIGI-/ LINNA MAA	LIIDETAVATE JA LAHUTAVATE OSADE SUURUSED (± m²)	OSADE SENINE SIHTOTSTARVE (vast. katastriüksuse liigile)
Sassi tn. 1	001; E	1 131	Sassi tn. 1	1 065	001; E
			Pos. 1 (linna maa)	+ 66	017; Üm
Sassi tn. 3	001; E	1 026	Sassi tn. 3	1 526 - 500 = 1 026	001; E
			Sassi tn. 3	+ 500	001; E
Kuu tn. 28	002; Ä	1 859	Kuu tn. 28	662	001; E
			Pos. 2 (linna maa)	+ 697	017; Üm
Sassi tn. 5	001; E	970	Sassi tn. 5	852	001; E
			Pos. 3 (linna maa)	+ 118	017; Üm

Märkused:

1. Planeeritava ala pindala — ca 1 ha.
2. Planeeritav krundi piir on joonise paremaks loetavuseks olemasolevast kinnistu piirist lahku joonestatud.

OÜ Arhitektuurbüroo 4A • reg. nr. 10322578					
	Tellija : Tartu Linnavalitsus				DP
	Objekt : Tartus Kuu, Sassi, Rebase ja Turu tn. piirneva kvartali det.-plan.				0308
	Arh. V. Tšentropov	EAL	planeeritud maakasutus ja kitsendused	kuupäev	joonis 5
	Arh. M. Soosalu			07.2009	1:500